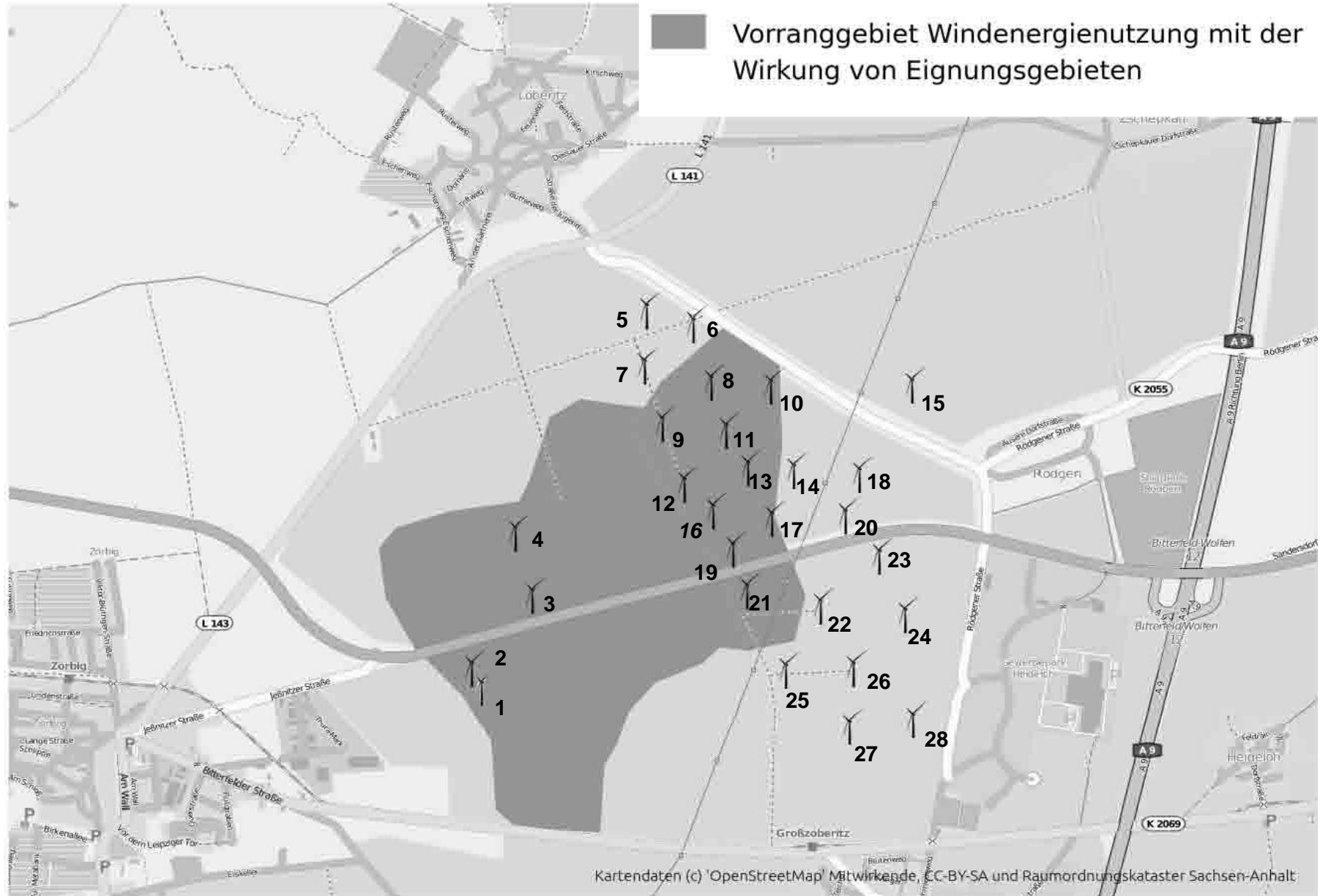


### Zörbig - Standorte vorhandener Windräder im Umfeld des Eignungsgebiets Zörbig

| lfd. Nr. | Gemarkung    | Flur | Flurstück | Eigentümer                          | Baujahr gemäß Angaben zuständige Regionale Planungsgemeinschaft | Genehmigungsdatum - letzte Änderung, gemäß Angaben Landkreis |
|----------|--------------|------|-----------|-------------------------------------|---|--|
| 1        | Zörbig       | 7    | 265       | Sauter Verpachtungsgesellschaft mbH | 31.12.2001  | 20.11.2000   |
| 2        | Zörbig       | 7    | 264       | Sauter Verpachtungsgesellschaft mbH | 31.12.2001  | 20.11.2000   |
| 3        | Zörbig       | 7    | 258       | Sauter Verpachtungsgesellschaft mbH | 31.12.2002  | 08.05.2001   |
| 4        | Zörbig       | 7    | 257       | Sauter Verpachtungsgesellschaft mbH | 31.12.2002  | 08.05.2001   |
| 5        | Löberitz     | 2    | 441       | Sauter Verpachtungsgesellschaft mbH | 31.12.1998  | 21.12.2000   |
| 6        | Löberitz     | 3    | 254       | privat                              | 31.12.1998  | 14.05.2002   |
| 7        | Löberitz     | 3    | 306       | Sauter Verpachtungsgesellschaft mbH | 31.12.2001  | 21.11.2002   |
| 8        | Löberitz     | 3    | 248       | privat                              | 31.12.1998  | 20.11.2001   |
| 9        | Löberitz     | 3    | 307       | Sauter Verpachtungsgesellschaft mbH | 31.12.2001  | 21.11.2002   |
| 10       | Löberitz     | 3    | 252       | Sauter Verpachtungsgesellschaft mbH | 31.12.1998  | 21.11.2001   |
| 11       | Löberitz     | 3    | 249       | privat                              | 31.12.1998  | 20.11.2001   |
| 12       | Zörbig       | 8    | 186       | privat                              | 31.12.1998  | 21.11.2001   |
| 13       | Zörbig       | 8    | 224       | privat                              | 31.12.1998  | 14.06.2001   |
| 14       | Zörbig       | 8    | 184       | privat                              | 31.12.1998  | 22.01.2002   |
| 15       | Löberitz     | 3    | 103       | Sauter Verpachtungsgesellschaft mbH | 31.12.2001  | 14.03.2001   |
| 16       | Zörbig       | 8    | 305       | Windpark Elbe Nr. 22 GmbH & Co. KG  | 30.12.1899 (existiert nur Fundament)                            |  |
| 17       | Zörbig       | 8    | 225       | privat                              | 31.12.2002  | 05.12.2000   |
| 18       | Zörbig       | 8    | 177       | Windpark Elbe Nr. 22 GmbH & Co. KG  | 31.12.2005  | 26.08.2003   |
| 19       | Zörbig       | 8    | 220       | Windpark Elbe Nr. 22 GmbH & Co. KG  | 31.12.1998  | 26.08.2003   |
| 20       | Zörbig       | 8    | 229       | Windpark Elbe Nr. 22 GmbH & Co. KG  | 31.12.1998  | 26.08.2003   |
| 21       | Zörbig       | 8    | 233       | privat                              | 05.05.2008  |  |
| 22       | Zörbig       | 8    | 238       | privat                              | 31.12.2002  |  |
| 23       | Zörbig       | 8    | 245       | privat                              | 31.12.1998  | 16.10.2001   |
| 24       | Zörbig       | 8    | 245       | privat                              | 31.12.1998  | 16.10.2001   |
| 25       | Zörbig       | 8    | 234       | privat                              | 31.12.2000  |  |
| 26       | Zörbig       | 8    | 239       | privat                              | 31.12.1998  |  |
| 27       | Großzüberitz | 4    | 295       | privat                              | 31.12.1998  |  |
| 28       | Großzüberitz | 4    | 299       | privat                              | 31.12.1998  |  |

Anlage 4b – Windenergiealtanlagen im Umfeld des Eignungsgebietes Zörbig



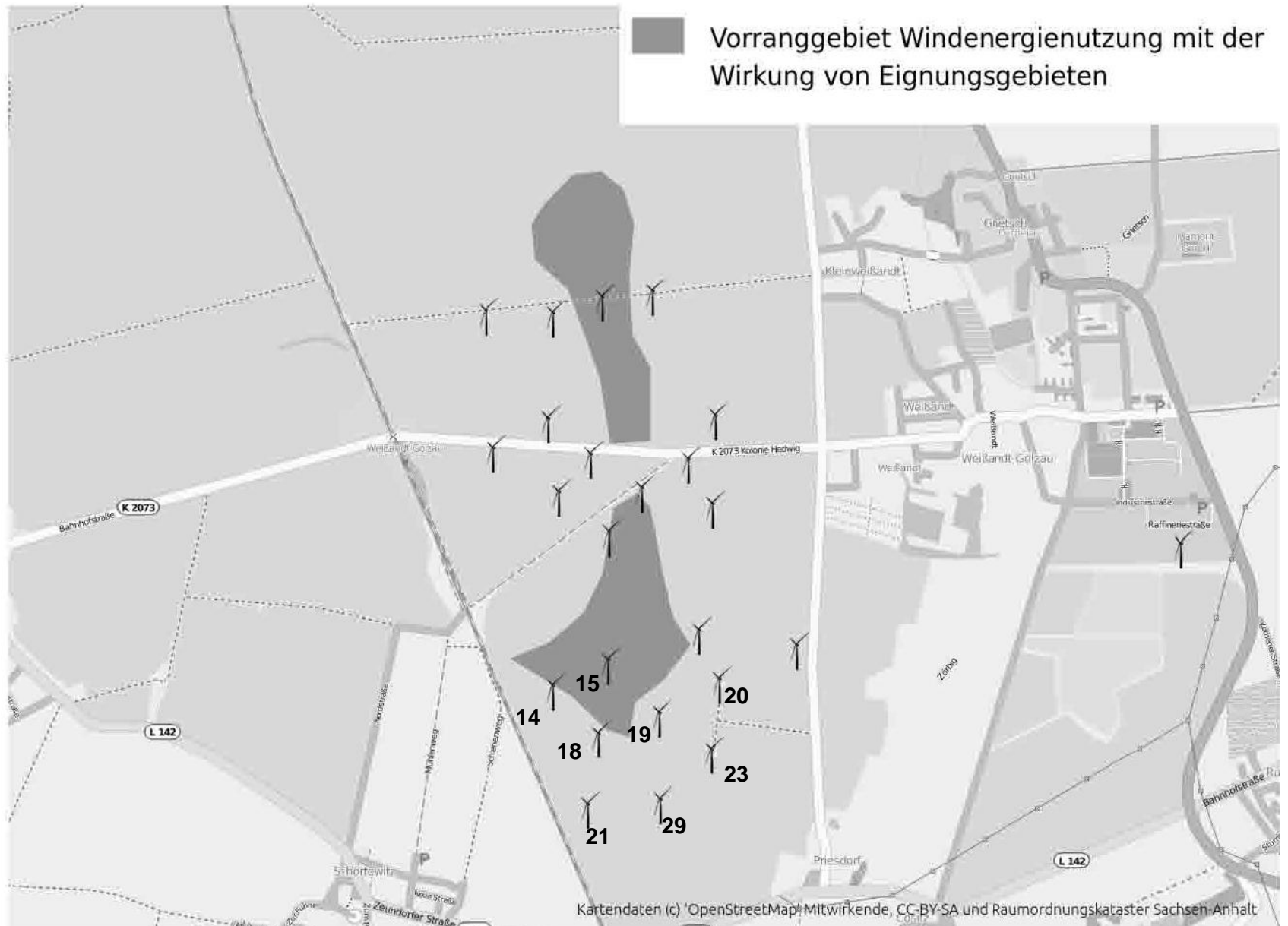
Anlage 4c – Flurkarte Zörbig mit vorhandenen Windrädern



### Zörbig - Standorte vorhandener Windräder im Umfeld des Eignungsgebiets Weißandt-Gölzau/Schortewitz

| lfd. Nr. | Gemarkung   | Flur | Flurstück | Eigentümer                   | Baujahr gemäß Angaben zuständige Regionale Planungsgemeinschaft | Genehmigungsdatum - letzte Änderung, gemäß Angaben Landkreis |
|----------|-------------|------|-----------|------------------------------|---|--|
| 14       | Schortewitz | 3    | 96/2      | privat                       | 31.12.2006  | 12.06.2006   |
| 15       | Schortewitz | 3    | 1025      | Nordex Grundstücksverwaltung | 31.12.2004  | 11.10.2002   |
| 16       |             |      |           |                              | 31.12.2010 (gehört nicht zum Plangebiet)                        |  |
| 17       |             |      |           |                              | 31.12.2006 (gehört nicht zum Plangebiet)                        |  |
| 18       | Schortewitz | 3    | 1025      | Nordex Grundstücksverwaltung | 31.12.2004  | 11.10.2002   |
| 19       | Schortewitz | 3    | 103       | privat                       | 31.12.2006  | 12.06.2006   |
| 20       | Cösitz      | 5    | 1005      | privat                       | 31.12.1999  | 12.10.1998   |
| 21       | Schortewitz | 3    | 1025      | Nordex Grundstücksverwaltung | 31.12.2004  | 11.10.2002   |
| 22       | Schortewitz | 3    | 103       | privat                       | 31.12.2006  | 12.06.2006   |
| 23       | Cösitz      | 5    | 1002      | privat                       | 31.12.1999  | 12.10.1998   |

Anlage 5b – Windenergiealtanlagen im Umfeld des Eignungsgebietes Weißandt-Gölzau/Schortewitz



Anlage 5c – Flurkarte Weißandt-Gölsau/Schortewitz mit vorhandenen Windrädern



### Zörbig - Standorte vorhandener Windräder im Umfeld des Eignungsgebiets Löberitz

| lfd. Nr. | Gemarkung | Flur | Flurstück | Eigentümer                         | Baujahr gemäß Angaben zuständige Regionale Planungsgemeinschaft | Genehmigungsdatum - letzte Änderung, gemäß Angaben Landkreis |
|----------|-----------|------|-----------|------------------------------------|---|--|
| 1        | Löberitz  | 6    | 121       | Windpark Elbe Nr. 22 GmbH & Co. KG | 31.12.1998  | 24.07.2003   |
| 2        | Löberitz  | 6    | 131       | Windpark Elbe Nr. 22 GmbH & Co. KG | 31.12.1998  | 24.07.2003   |
| 3        | Löberitz  | 6    | 123       | Windpark Elbe Nr. 22 GmbH & Co. KG | 31.12.1998  | 24.07.2003   |
| 4        | Löberitz  | 6    | 128       | Windpark Elbe Nr. 22 GmbH & Co. KG | 31.12.1998  | 24.07.2003   |
| 5        | Löberitz  | 6    | 130       | Windpark Elbe Nr. 22 GmbH & Co. KG | 31.12.1998  | 24.07.2003   |

## Anlage 6b – Windenergiealtanlagen im Umfeld des Eignungsgebiete Löberitz





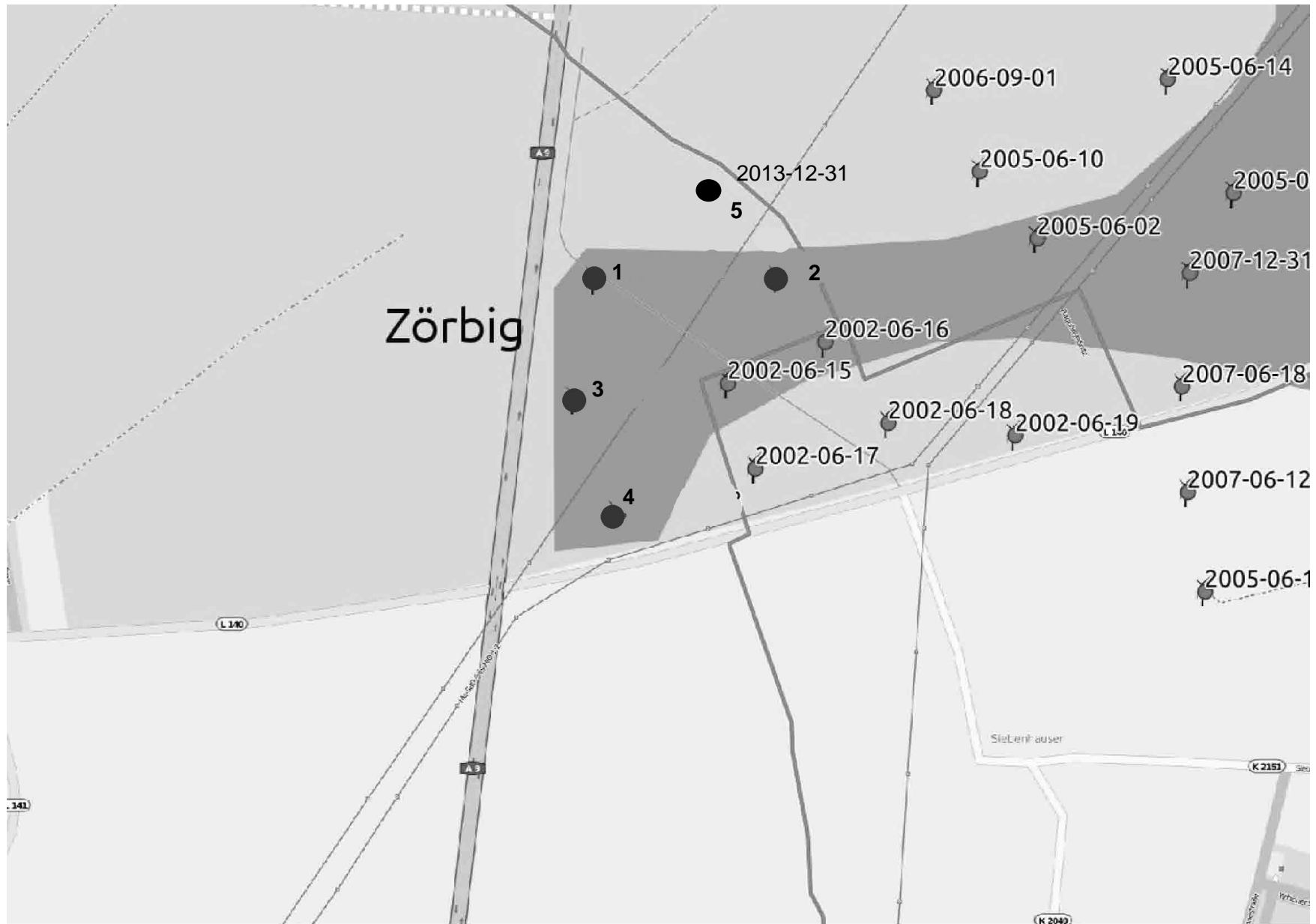
Anlage 6c – Flurkarte Löberitz mit vorhandenen Windrädern



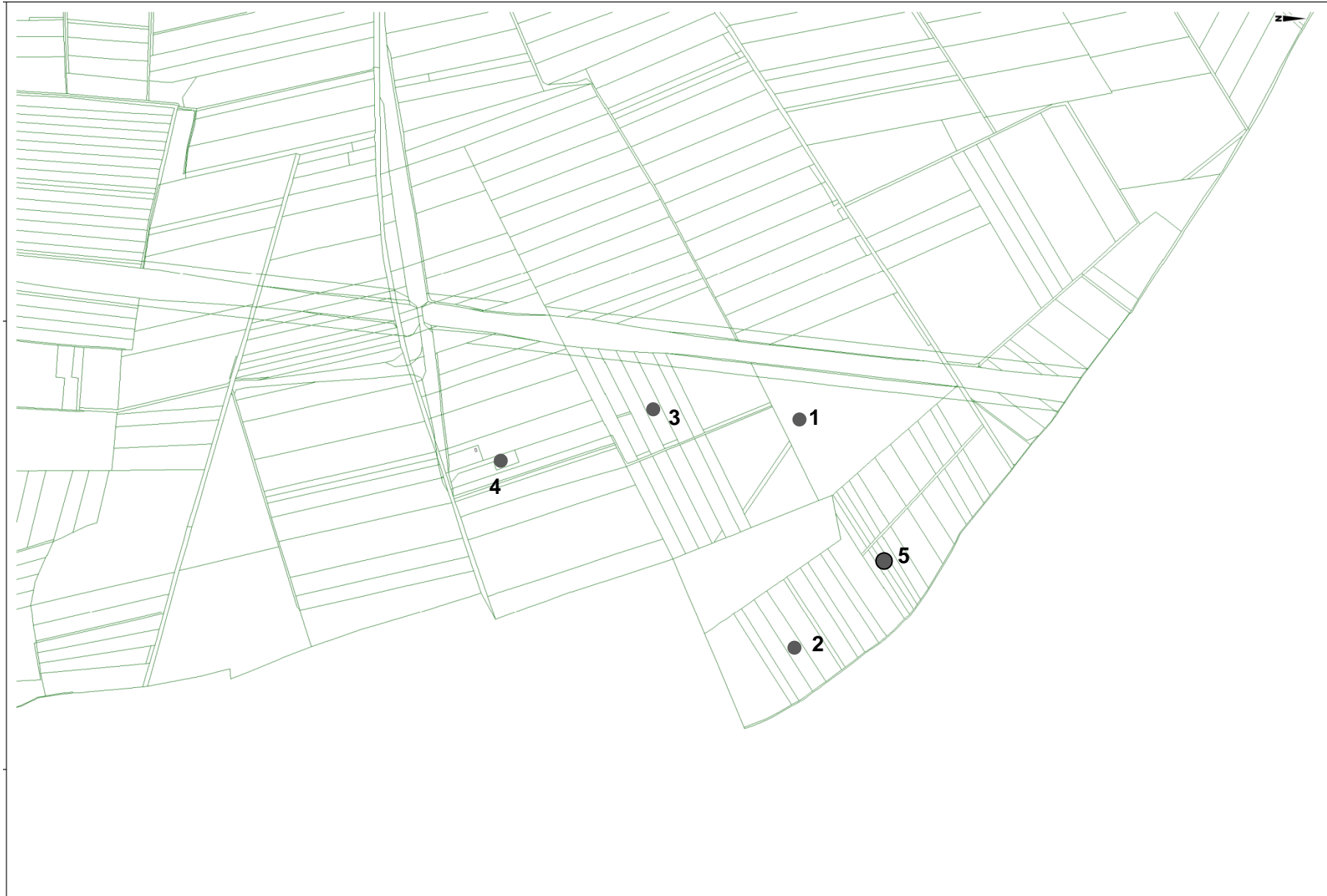
### Zörbig - Standorte vorhandener Windräder im Umfeld des Eignungsgebiets Thurland

| lfd. Nr. | Gemarkung      | Flur | Flurstück | Eigentümer                          | Baujahr gemäß Angaben zuständige Regionale Planungsgemeinschaft | Genehmigungsdatum - letzte Änderung, gemäß Angaben Landkreis |
|----------|----------------|------|-----------|-------------------------------------|---|--|
| 1        | Salzfurkapelle | 3    | 64        | Landgesellschaft Sachsen-Anhalt mbH | 27.06.2005  | 17.06.2004   |
| 2        | Salzfurkapelle | 3    | 228       | privat                              | 30.05.2005  | 17.06.2004   |
| 3        | Salzfurkapelle | 3    | 136       | privat                              | 11.09.2006  | 17.06.2004   |
| 4        | Salzfurkapelle | 4    | 320       | WSB Windpark Raguhn GmbH & Co. KG   | 28.06.2005  | 17.06.2004   |
| 5        | Salzfurkapelle | 3    | 215, 217  | privat                              | 2013  | 08.02.2013   |

Anlage 7b – Windenergiealtanlagen im Umfeld des Eignungsgebiete Thurland



Anlage 7c – Flurkarte Thurland mit vorhandenen Windrädern



**Zörbig - Standort des bei Spören vorh. Windrades**

| lfd. Nr. | Gemarkung | Flur | Flurstück | Eigentümer | Baujahr gemäß Angaben zuständige Regionale Planungsgemeinschaft | Genehmigungsdatum - letzte Änderung, gemäß Angaben Landkreis |
|----------|-----------|------|-----------|------------|---|--|
| 1        | Spören    | 3    | 34/4      | privat     | 30.04.1999  |  |





Anlage 8c – Flurkarte Spören mit vorhandenem Windrad

