
















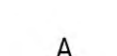
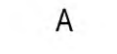


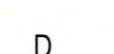



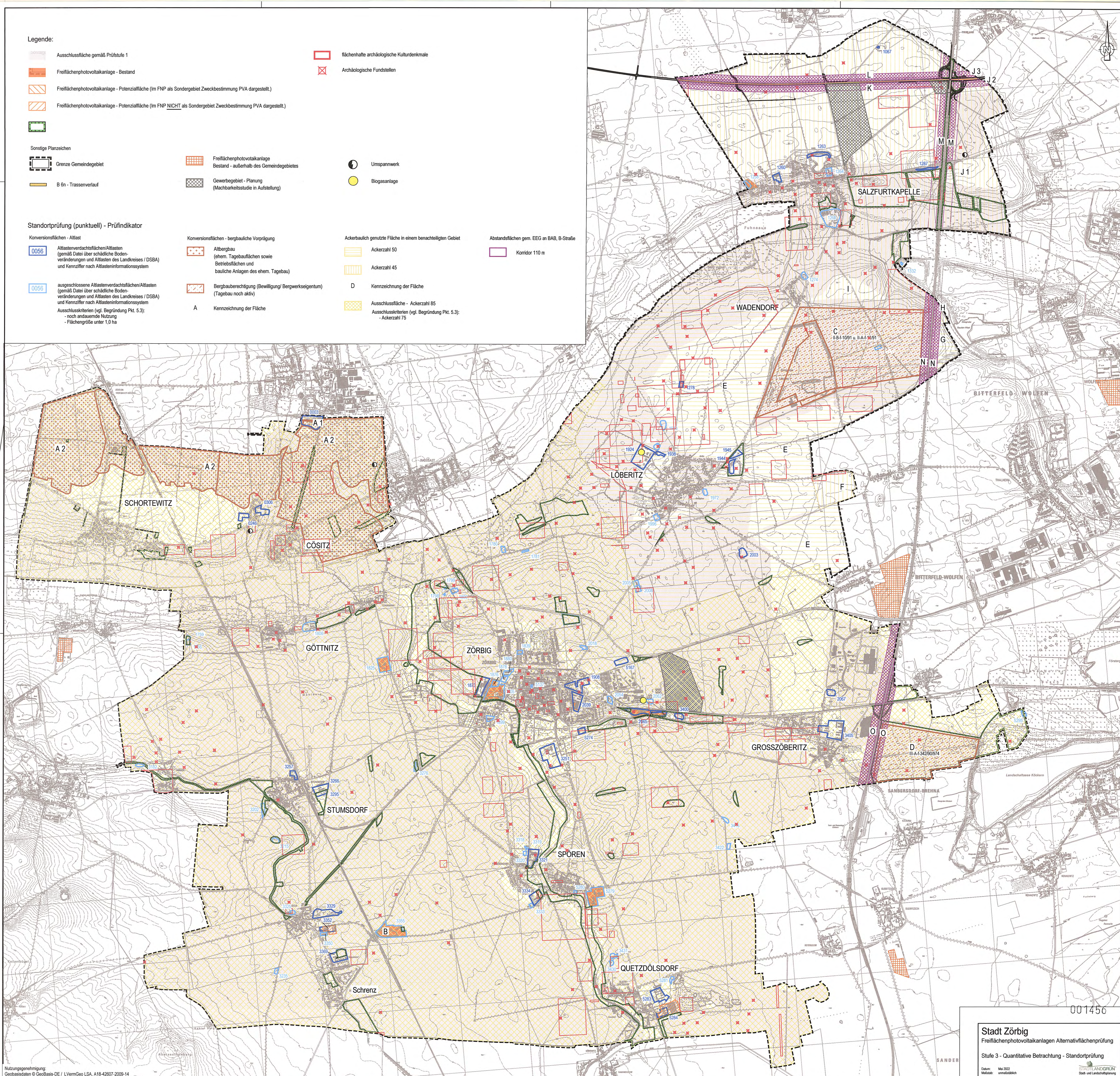


Legende:

- | | | | |
|---|--|---|--|
|  | Ausschlussfläche gemäß Prüfstufe 1 |  | flächenhafte archaische Kulturdenkmale |
|  | Freiflächenphotovoltaikanlage - Bestand |  | Archaische Fundstellen |
|  | Freiflächenphotovoltaikanlage - Potenzialfläche (Im FNP als Sondergebiet Zweckbestimmung PVA dargestellt.) | | |
|  | Freiflächenphotovoltaikanlage - Potenzialfläche (Im FNP NICHT als Sondergebiet Zweckbestimmung PVA dargestellt.) | | |
|  | | | |
| Sonstige Planzeichen | | | |
|  | Grenze Gemeindegebiet |  | Umspannwerk |
|  | B 6n - Trassenverlauf |  | Biogasanlage |
|  | Freiflächenphotovoltaikanlage Bestand - außerhalb des Gemeindegebietes | | |
|  | Gewerbegebiet - Planung (Machbarkeitsstudie in Aufstellung) | | |

Standortprüfung (punktuell) - Prüfindikator

- | | | | |
|---|---|---|---|
| Konversionsflächen - Altlast | | | |
|  | Altlastverdachtsflächen/Altlasten (gemäß Datei über schädliche Bodenveränderungen und Altlasten des Landkreises / DSBA) und Kennziffer nach Altlasteninformationssystem |  | Konversionsflächen - bergbauliche Vorprägung |
|  | ausgeschlossene Altlastverdachtsflächen/Altlasten (gemäß Datei über schädliche Bodenveränderungen und Altlasten des Landkreises / DSBA) und Kennziffer nach Altlasteninformationssystem |  | Albergbau (ehem. Tagebauflächen sowie Betriebsflächen und bauliche Anlagen des ehem. Tagebau) |
| | Ausschlusskriterien (vgl. Begründung Pkt. 5.3):
- noch andauernde Nutzung
- Flächengröße unter 1,0 ha |  | Bergbauberechtigung (Bewilligung/ Bergwerkseigentum) (Tagebau noch aktiv) |
| | |  | A Kennzeichnung der Fläche |
| | |  | Ackerbaulich genutzte Fläche in einem benachteiligten Gebiet |
| | |  | Ackerzahl 50 |
| | |  | Ackerzahl 45 |
| | |  | D Kennzeichnung der Fläche |
| | |  | Ausschlussfläche - Ackerzahl 85 |
| | | | Ausschlusskriterien (vgl. Begründung Pkt. 5.3):
- Ackerzahl 75 |
| | |  | Abstandsflächen gem. EEG an BAB, B-Straße |
| | | | Korridor 110 m |



001456