






- Legende:**
-  Flächen, deren Böden erheblich mit umweltgefährdenden Stoffen belastet sind
 -  (Bezeichnung der Flächen nach MDALIS-Nr.)
(Quelle: Altlastenkataster des Landkreises Bitterfeld)
 -  ergänzte Altlastenverdachtsfläche

Darstellung auf der Grundlage von Daten des Raumordnungskatasters des Landes Sachsen-Anhalt (ROK). Mit Genehmigung des LVwA, Gen.-Nr.: LVwA30009705

Kartengrundlage: Auszug aus Top. Karten M 1:10 000
 TK 4428NW
 TK 4428NO
 TK 4428NW
 TK 4428SW
 TK 4428SO
 TK 4428NW
 TK 4428NO
 TK 4428SW
 TK 4428SO

Herausgeber: Landesamt für Vermessung und Geoinformation
 Vervielfältigungserlaubnis erteilt durch:
 Landesamt für Vermessung und Geoinformation
 Aktenzeichen: Geobasisdaten © GeoBasis-DE / LVermGeo LSA, 2011 / A16-294-2009

Flächennutzungsplan der Stadt Zörbig
 3. Änderung - Planfassung für die Genehmigung

Anlage 1: Altlastenverdachtsflächen

Maßstab: 1 : 20 000	Datum: Mai 2023
Planverfasser:	
CC 1411	 Handelsstraße 8 08114 Halle / Saale Tel.: (0345) 239 772 0

N:\STPL\Projekt\19-373 FNP Zörbig\CAD\G-Genehmigung\FNP-Anlage_1_Altlasten.dwg