

Das Hinterfeld

Das Mittel- und Bauernfeld

Das Bauernfeld

Gemarkung Salzfurkapelle
Flur 2

Flur 1









Flur 3

Am Dorfe

Raguhner Straße

Raguhner Straße

Legende:

-  Straße, befestigt (VSB)
-  Platz, befestigt (VPZ)
-  Weg, unbefestigt (VPX)
-  Acker (AI)
-  Ruderalflur (URB)
-  Rasen (GSB)
-  Hecke (HHB)
-  Einzelbaum

Stadt Zörbig

**Bebauungsplan Nr. 28
"Gewerbe- und Industriegebiet Salzfurkapelle"**

Bestandsplan

Datum: Juli 2024
Maßstab: unmaßstäblich

